

呈报说明书


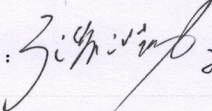




计量单位：公顷、万元

项目名称	黑龙江省穆棱市奋斗水库供水工程		
呈报单位	穆棱市人民政府		
用地面积	6.1302	新增建设用地面积	6.1302
土地利用现状			
地类/权属	合计	其中	
		使用国有土地	征收土地
总计	6.1302	0.0000	6.1302
(一) 农用地	6.1302	0.0000	6.1302
耕地	6.1302	0.0000	6.1302
其中：基本农田	0.0000	0.0000	0.0000
林地	0.0000	0.0000	0.0000
园地	0.0000	0.0000	0.0000
草地	0.0000	0.0000	0.0000
其他农用地	0.0000	0.0000	0.0000
(二) 建设用地	0.0000	0.0000	0.0000
(三) 未利用地	0.0000	0.0000	0.0000

续一：

单独选址					
林业主管部门 审核意见批准文 号		批准林地 面积	0		
草原主管部门 审核意见批准文 号		批准草原 面积	0		
是否涉及临时用 地	否	土地复垦 方案审编 号		穆自然资耕复函【2020】1号	
是否压覆重 要矿产资源	否	压覆重要 矿产资源 批准文 号			
是否位于地 质灾害易发区	否	地质灾害 评估报告文 号			
是否涉及缴纳 新增建设用地 有偿使用费	否	是否涉及 其他市、 县	否		
序号	功能分区名称	区片编号	用地面积	开发用途	
1	净水厂	M-2	5.0561	水域及水利设施用地	
2	泵站1	M-2	0.4797	水域及水利设施用地	
3	泵站2	M-2	0.4992	水域及水利设施用地	
4	泵站3	M-2	0.0952	水域及水利设施用地	
其他					
是否涉及违 法违规用地	否	涉及违 法用地 面积	0	是否处罚到 位	否

续二:

审批意见	
县(市、区) 自然资源 主管部门 审核意见	 主管领导(签字):  2020年5月7日 
县(市、区) 人民政府 审核意见	 主管领导(签字):  2020年5月7日 
市(地、行署) 自然资源 主管部门 审查意见	主管领导(签字): _____ (公章) 年 月 日
市(地、行署) 人民政府 审查意见	主管领导(签字): _____ (公章) 年 月 日
备 注	

农转用方案

计量单位：公顷、公斤

地类		转用面积	其中	
			国有土地	集体土地
农用地		6.1302	0.0000	6.1302
其中：耕地		6.1302	0.0000	6.1302
其中：基本农田		0.0000	0.0000	0.0000
耕地占用情况				
序号	耕地质量等别	耕地面积	水田面积	产能
1	11	5.5358	0.0000	41518.5000
2	12	0.5944	0.0000	3566.4000
总计	11	6.1302	0.0000	45084.9000
土地利用总体规划				
符合规划		乡级	需调整规划	
涉及占用基本农田		0.0000	补划基本农田	0.0000
农用地转用计划				
行政区划	年度	新增建设用地	农用地	其中：耕地
黑龙江省	2020	6.1302	6.1302	6.1302

填表人：

补充耕地方案

计量单位：公顷、公斤、万元

占用耕地面积	6.1302			
含25度以上坡耕地	0.0000	其他情况需补充耕地情况		0.0000
补充耕地义务单位	穆棱市人民政府			
补充耕地责任单位	穆棱市自然资源局			
补充耕地费用情况	义务单位缴纳耕地开垦费总额	104.2134	平均缴费标准	17
	实际补充耕地总费用	104.2134	平均费用标准	17
补充耕地确认信息编号	230000202000223047			
补充耕地情况				
分类	需补充情况		已补充情况	
补充耕地数量	6.1302		6.1302	
补充水田规模	0.0000		0.0000	
补充标准粮食产能	45084.9000		45084.9000	
承诺补充耕地情况				
承诺补充耕地面积	挂钩的土地整治项目备案号	挂钩补充耕地数量	所在县(市、区)	完成时限
承诺补充水田规模	挂钩的土地整治项目备案号	挂钩水田规模	所在县(市、区)	完成时限
承诺补充标准粮食产能	挂钩的土地整治项目备案号	挂钩标准粮食产能	所在县(市、区)	完成时限

征收方案

计量单位：公顷、万元、人

征收土地面积		6.1302	其中：耕地		6.1302	
被征收土地涉及的权属单位	乡（镇）	穆棱镇, 下城子镇, 马桥河镇				
	村	河南村, 振兴村, 北安村, 西河村				
权属性质、面积、状况		拟占地为集体土地, 界址清楚, 地类、面积准确, 土地权属明确, 无争议				
征收土地补偿费用						
序号	土地权利人	土地证号	占用面积	区片编号	区片综合地价	补偿金额
1	穆棱镇河南村	穆集有【2012】第0598号	0.4797	M-2	31.0000	14.8707
2	穆棱镇振兴村	穆集有【2012】第0578号	5.0561	M-2	31.0000	156.7391
3	下城子镇北安村	穆集有【2012】第0406号	0.4992	M-2	31.0000	15.4752
4	马桥河镇西河村	穆集有【2012】第0099号	0.0952	M-2	31.0000	2.9512
总计	占用面积	6.1302		补偿金额	190.0362	
地上物补偿费用						
征地补偿总费用		190.0362				
青苗补偿费		0				
地上附着物补偿费		0				
人均耕地情况		穆棱镇河南村人均耕地7.01亩, 穆棱镇振兴村人均耕地8.2亩, 下城子镇北安村人均耕地5.89亩, 马桥河镇西河村人均耕地6亩				
安置人数		14	安置劳动力人口数		11	
安置途径						
社会保险安置		14				

货币安置	0
其他安置	0
备注	

填表人：

供地方案

计量单位：公顷、公里、个

建设用地项目名称	黑龙江省穆棱市奋斗水库供水工程					
建设用地单位名称	穆棱市奋斗水库建设管理处					
申请供地情况						
序号	功能分区		供地方式		供地面积	
1	净水厂		划拨		5.0561	
2	泵站1		划拨		0.4797	
3	泵站2		划拨		0.4992	
4	泵站3		划拨		0.0952	
合计					6.1302	
指标适用情况						
序号	功能分区	数量	申请用地面积	原有用地（改扩建项目）	指标控制面积	指标对应条件
1	净水厂	1	5.0561	0.0000	0.0000	
2	泵站1	1	0.4797	0.0000	0.0000	
3	泵站2	1	0.4992	0.0000	0.0000	
4	泵站3	1	0.0952	0.0000	0.0000	
说明	已组织开展节地评价，符合节约集约用地要求。					

填表人：